

ERRATUM

datum 21 maart 2012
rapport Bodemkwaliteitskaart t.b.v. rivierverruiming Munnikenland
revisie 04 (10 november 2011)
projectnummer 8764-217472

In het rapport van de bodemkwaliteitskaart Munnikenland is in paragraaf 3.7.4 bij het opstellen van de toepassingskaart voor landbodem (217472-BBK-15) is geen rekening gehouden met de bodemfunctieklassenkaart van de gemeente Zaltbommel. In dit erratum zijn een aangepaste tekst voor paragraaf 3.7.4 en een gecorrigeerde toepassingskaart opgenomen.




De juiste tekst voor paragraaf 3.7.4 is als volgt:

3.7.4 Toetsingskader landbodem - toepassingskaart

Op de toepassingskaart is de kwaliteitsklasse aangegeven waar een partij grond of baggerspecie aan moet voldoen wanneer men deze op landbodem wil toepassen. De toepassingskaart is een combinatie van de bodemfunctieklasse en de bodemkwaliteitsklasse van de ontvangende bodem waarbij de strengste klasse maatgevend is. In de volgende tabel zijn de bodemfunctieklasse (bron: bodemfunctieklassenkaart gemeente Zaltbommel) en de bodemkwaliteitsklasse samengevat. Bij de bodemkwaliteitsklasse wordt opgemerkt dat de toetsingsregels voor gebieden waar grond wordt toegepast, anders zijn dan die voor grond die wordt ontgraven. Conform artikel 4.10.2 van de Regeling bodemkwaliteit geldt voor toepassingslocaties dat de maximale waarde voor wonen niet wordt overschreden als het gehalte lager is dan de maximale waarde voor wonen vermeerderd met de achtergrondwaarde, en de maximale waarde voor industrie niet wordt overschreden. Deze toetsingsregel kan ertoe leiden dat te ontgraven grond als klasse 'industrie' wordt beoordeeld en dezelfde grond als toepassingsgebied in de klasse 'wonen' valt.

Tabel 3.6: Overzicht toetsing t.b.v. toepassingskaart landbodem

Bodemzone	Bodemfunctieklasse	Bodemkwaliteitsklasse	Kwaliteitsklasse op toepassingskaart
Zone 0	A	A	A
Zone 1			
Binnendijks gebied:			
• wakkere dijk	H1 (0-1)	H1 (0-1)	H1 (0-1)
• overig binnendijks gebied	H2 (0-0,5)	H2 (0-0,5)	H2 (0-0,5)
Zone 2 (klei)	B	B	B
Zone 3 (klei)	E	E	E
Zone 3 (oeverzone Maas)			
Zone 2 (oeverzone Waal, zand)	C	C	C
Zone 3 (oeverzone Waal, zand)	D	D	D
Zone 4	F	F	F
Oeverzone	G	G	G

 : bodemfunctieklasse: landbouw/natuur
 : bodemkwaliteitsklasse schone grond (AW2000)
 : bodemkwaliteitsklasse wonen

De toetsing resulteert in de toepassingskaart 217472-BBK-15.