

Kadaster

Dienst voor het kadaster en de openbare registers in Nederland
Gegevens over de rechtstoestand van kadastrale objecten, met uitzondering van de gegevens inzake hypotheek en beslagen

Betreft: ARNHEM AA AA 620 29-2-2012
Meginhardweg ARNHEM 10:16:00
Uw referentie: rw1809-188
Toestandsdatum: 28-2-2012

Kadastraal object

Kadastrale aanduiding: ARNHEM AA AA 620
Grootte: 10 ha 12 a 80 ca
Coördinaten: 189021-443432
Omschrijving kadastraal object: TERREIN (GRASLAND)
Locatie: Meginhardweg
ARNHEM
Ontstaan op: 24-8-1989

Publiekrechtelijke beperkingen

Er zijn geen beperkingen bekend in de gemeentelijke beperkingenregistratie en de kadastrale registratie.

Gerechtigde

EIGENDOM

De Staat (Financiën, Rijksvastgoed- en ontwikkelingsbedrijf)

Hanzelaan 310
8017 JK ZWOLLE

Postadres:

Postbus: 635
8000 AP ZWOLLE

Zetel:

'S-GRAVENHAGE

Recht ontleend aan:
Eerst genoemde object in
brondocument:

84 AHM02/28 d.d. 24-8-1989
ARNHEM AA AA 620

Nog niet (volledig) verwerkte brondocumenten:

HYP4 53381/121 d.d. 1-11-2007
AKTE VAN ALGEMENE VOORWAARDEN
HYP4 53398/144 d.d. 2-11-2007
AKTE VAN ALGEMENE VOORWAARDEN
HYP4 53421/62 d.d. 2-11-2007
AKTE VAN ALGEMENE VOORWAARDEN
HYP4 57359/179 d.d. 26-10-2009
NAAMSWIJZIGING

Betreft: ARNHEM AA AA 620 29-2-2012
Meginhardweg ARNHEM 10:16:00
Uw referentie: rw1809-188
Toestandsdatum: 28-2-2012

Gerechtigde**ZAKELIJK RECHT ALS BEDOELD IN ART.5,LID 3,ONDER B, VAN DE BELEMM. WET PRIVAATR OP GED. VAN PERCEEL**

De Staat (Financiën, Rijksvastgoed- en ontwikkelingsbedrijf)

Hanzelaan 310
8017 JK ZWOLLE

Postadres:

Postbus: 635
8000 AP ZWOLLE
'S-GRAVENHAGE

Zetel:

Recht ontleend aan:

HYP4 ARNHEM 1085/58 AHM

Einde overzicht

De Dienst voor het kadaster en de openbare registers behoudt ten aanzien van de kadastrale gegevens zich het recht voor als bedoeld in artikel 2 lid 1 juncto artikel 6 lid 3 van de Databankenwet.

Kadaster

Dienst voor het kadaster en de openbare registers in Nederland
Gegevens over de rechtstoestand van kadastrale objecten, met uitzondering van de gegevens inzake hypotheek en beslagen

Betreft: ARNHEM AA AA 642 29-2-2012
Meginhardweg ARNHEM 10:16:45
Uw referentie: rw1809-188
Toestandsdatum: 28-2-2012

Kadastraal object

Kadastrale aanduiding: ARNHEM AA AA 642
Grootte: 3 ha 33 a 20 ca
Coördinaten: 188686-443374
Omschrijving kadastraal object: TERREIN (GRASLAND)
Locatie: Meginhardweg
ARNHEM
Ontstaan op: 24-8-1989

Publiekrechtelijke beperkingen

Er zijn geen beperkingen bekend in de gemeentelijke beperkingenregistratie en de kadastrale registratie.

Gerechtigde**EIGENDOM**

Gemeente Arnhem
Eusebiusbuitensingel 49
6828 HZ ARNHEM

Postadres: Postbus 99
ARNHEM
Zetel: ARNHEM

Recht ontleend aan: HYP4 ARNHEM 6166/63 AHM
Eerst genoemde object in ARNHEM AA AA 642
brondocument:

Nog niet (volledig) verwerkte brondocumenten:

HYP4 61172/143 d.d. 28-2-2012
HYP4 61172/8 d.d. 27-2-2012
HYP4 ARNHEM 12422/19 AHM d.d. 2-11-1993
AKTE VAN ALGEMENE VOORWAARDEN
HYP4 ARNHEM 12422/20 AHM d.d. 2-11-1993
AKTE VAN ALGEMENE VOORWAARDEN
HYP4 ARNHEM 12422/21 AHM d.d. 2-11-1993
AKTE VAN ALGEMENE VOORWAARDEN
HYP4 ARNHEM 12551/1 AHM d.d. 23-12-1993
AKTE VAN ALGEMENE VOORWAARDEN

Betreft: ARNHEM AA AA 642
Meginhardweg ARNHEM
Uw referentie: rw1809-188
Toestandsdatum: 28-2-2012

29-2-2012
10:16:45

Gerechtigde**ZAKELIJK RECHT ALS BEDOELD IN ART.5,LID 3,ONDER B,VAN DE
BELEMMERINGENWET PRIVAATRECHT**

De Staat (Financiën, Rijksvastgoed- en ontwikkelingsbedrijf)

Hanzelaan 310
8017 JK ZWOLLE

Postadres:

Postbus: 635
8000 AP ZWOLLE
'S-GRAVENHAGE

Zetel:

Recht ontleend aan:

HYP4 ARNHEM 1085/59 AHM

Einde overzicht

De Dienst voor het kadaster en de openbare registers behoudt ten aanzien van de kadastrale gegevens zich het recht voor als bedoeld in artikel 2 lid 1 juncto artikel 6 lid 3 van de Databankenwet.

Kadaster

Dienst voor het kadaster en de openbare registers in Nederland
Gegevens over de rechtstoestand van kadastrale objecten, met uitzondering van de gegevens inzake hypotheek en beslagen

Betreft: ARNHEM AA AA 667 29-2-2012
Meijnerswijk 9 6841 HA ARNHEM 10:17:21
Uw referentie: rw1809-188
Toestandsdatum: 28-2-2012

Kadastraal object

Kadastrale aanduiding: ARNHEM AA AA 667
Grootte: 14 ha 50 a 20 ca
Coördinaten: 189591-443686
Omschrijving kadastraal object: WONEN MET BEDRIJVGHEID ERF - TUIN
Locatie: Meijnerswijk 9
6841 HA ARNHEM
Meijnerswijk 11
6841 HA ARNHEM
Meijnerswijk 13
6841 HA ARNHEM
Meijnerswijk 15
6841 HA ARNHEM
Meijnerswijk 17
6841 HA ARNHEM
Meijnerswijk 19
6841 HA ARNHEM
Meijnerswijk 21
6841 HA ARNHEM
Meijnerswijk 23
6841 HA ARNHEM
Meijnerswijk 25
6841 HA ARNHEM
Koopsom: € 4.537.802 Jaar: 2006
(Met meer onroerend goed verkregen)
Ontstaan op: 6-10-1989

Aantekening kadastraal object

LOCATIEGEGEVENS ONTLEEND AAN BASISREGISTRATIES ADRESSEN EN GEBOUWEN
Ontleend aan: ATG 75206 d.d. 12-7-2011

Publiekrechtelijke beperkingen

Er zijn geen beperkingen bekend in de gemeentelijke beperkingenregistratie en de kadastrale registratie.

Gerechtigde

EIGENDOM

Phanos Nederrijn B.V.
Meijnerswijk 5
6841 HA ARNHEM
Zetel:

HOUTEN

Recht ontleend aan: HYP4 50040/17 d.d. 15-6-2006
Eerst genoemde object in ARNHEM AA AA 667
brondocument:

Nog niet (volledig) verwerkte brondocumenten:

HYP4 56263/22 d.d. 13-2-2009
NAAMSWIJZIGING

Betreft: ARNHEM AA AA 667 29-2-2012
Meijnerswijk 9 6841 HA ARNHEM 10:17:21
Uw referentie: rw1809-188
Toestandsdatum: 28-2-2012

Gerechtigde**ZAKELIJK RECHT ALS BEDOELD IN ART.5,LID 3,ONDER B,VAN DE BELEMMERINGENWET PRIVAATRECHT**

De Staat (Financiën, Rijksvastgoed- en ontwikkelingsbedrijf)

Hanzelaan 310
8017 JK ZWOLLE

Postadres:

Postbus: 635
8000 AP ZWOLLE
'S-GRAVENHAGE

Zetel:

Recht ontleend aan:

HYP4 ARNHEM 1085/58 AHM

Einde overzicht

De Dienst voor het kadaster en de openbare registers behoudt ten aanzien van de kadastrale gegevens zich het recht voor als bedoeld in artikel 2 lid 1 juncto artikel 6 lid 3 van de Databankenwet.

Kadaster

Dienst voor het kadaster en de openbare registers in Nederland
Gegevens over de rechtstoestand van kadastrale objecten, met uitzondering van de gegevens inzake hypotheek en beslagen

Betreft: ARNHEM AA AA 737 29-2-2012
DE RYN ARNHEM 10:18:00
Uw referentie: rw1809-188
Toestandsdatum: 28-2-2012

Kadastraal object

Kadastrale aanduiding: ARNHEM AA AA 737
Grootte: 1 ha 11 a 60 ca
Coördinaten: 188495-443370
Omschrijving kadastraal object: WATER
Locatie: DE RYN
ARNHEM
Ontstaan op: 24-8-1989

Publiekrechtelijke beperkingen

Er zijn geen beperkingen bekend in de gemeentelijke beperkingenregistratie en de kadastrale registratie.

Gerechtigde**EIGENDOM**

De Staat (Financiën, Rijksvastgoed- en ontwikkelingsbedrijf)

Hanzelaan 310
8017 JK ZWOLLE

Postadres:

Postbus: 635
8000 AP ZWOLLE

Zetel:

'S-GRAVENHAGE

Recht ontleend aan:
Eerst genoemde object in
brondocument:

84 AHM02/28 d.d. 24-8-1989
ARNHEM AA AA 737

Nog niet (volledig) verwerkte brondocumenten:

HYP4 53381/121 d.d. 1-11-2007
AKTE VAN ALGEMENE VOORWAARDEN
HYP4 53398/144 d.d. 2-11-2007
AKTE VAN ALGEMENE VOORWAARDEN
HYP4 53421/62 d.d. 2-11-2007
AKTE VAN ALGEMENE VOORWAARDEN
HYP4 57359/179 d.d. 26-10-2009
NAAMSWIJZIGING

Einde overzicht

De Dienst voor het kadaster en de openbare registers behoudt ten aanzien van de kadastrale gegevens zich het recht voor als bedoeld in artikel 2 lid 1 juncto artikel 6 lid 3 van de Databankenwet.

Kadaster

Dienst voor het kadaster en de openbare registers in Nederland
Gegevens over de rechtstoestand van kadastrale objecten, met uitzondering van de gegevens inzake hypotheek en beslagen

Betreft: ARNHEM AA AA 738 29-2-2012
Onderlangs 126 6812 CJ ARNHEM 10:18:32
Uw referentie: rw1809-188
Toestandsdatum: 28-2-2012

Kadastraal object

Kadastrale aanduiding: ARNHEM AA AA 738
Grootte: 4 ha 39 a 40 ca
Coördinaten: 189075-443730
Omschrijving kadastraal object: WATER
Locatie: Onderlangs 126
6812 CJ ARNHEM
Ontstaan op: 24-8-1989

Publiekrechtelijke beperkingen

Er zijn geen beperkingen bekend in de gemeentelijke beperkingenregistratie en de kadastrale registratie.

Gerechtigde**EIGENDOM**

De Staat (Financiën, Rijksvastgoed- en ontwikkelingsbedrijf)

Hanzelaan 310
8017 JK ZWOLLE

Postadres: Postbus: 635
8000 AP ZWOLLE
Zetel: 'S-GRAVENHAGE

Recht ontleend aan: 84 AHM02/28 d.d. 24-8-1989
Eerst genoemde object in ARNHEM AA AA 738
brondocument:

Nog niet (volledig) verwerkte brondocumenten:

HYP4 53381/121 d.d. 1-11-2007
AKTE VAN ALGEMENE VOORWAARDEN
HYP4 53398/144 d.d. 2-11-2007
AKTE VAN ALGEMENE VOORWAARDEN
HYP4 53421/62 d.d. 2-11-2007
AKTE VAN ALGEMENE VOORWAARDEN
HYP4 57359/179 d.d. 26-10-2009
NAAMSWIJZIGING

Einde overzicht

De Dienst voor het kadaster en de openbare registers behoudt ten aanzien van de kadastrale gegevens zich het recht voor als bedoeld in artikel 2 lid 1 juncto artikel 6 lid 3 van de Databankenwet.

Kadaster

Dienst voor het kadaster en de openbare registers in Nederland
Gegevens over de rechtstoestand van kadastrale objecten, met uitzondering van de gegevens inzake hypotheek en beslagen

Betreft: ARNHEM AA AA 740 29-2-2012
Meijnerswijk 10 6841 HA ARNHEM 10:19:04
Uw referentie: rw1809-188
Toestandsdatum: 28-2-2012

Kadastraal object

Kadastrale aanduiding: ARNHEM AA AA 740
Grootte: 9 ha 20 a 90 ca
Coördinaten: 189610-443955
Omschrijving kadastraal object: WONEN WATER
Locatie: Meijnerswijk 10
6841 HA ARNHEM
Ontstaan op: 24-8-1989

Publiekrechtelijke beperkingen

Er zijn geen beperkingen bekend in de gemeentelijke beperkingenregistratie en de kadastrale registratie.

Gerechtigde

EIGENDOM

De Staat (Financiën, Rijksvastgoed- en ontwikkelingsbedrijf)

Hanzelaan 310
8017 JK ZWOLLE

Postadres: Postbus: 635
8000 AP ZWOLLE
Zetel: 'S-GRAVENHAGE

Recht ontleend aan: 84 AHM02/28 d.d. 24-8-1989
Eerst genoemde object in ARNHEM AA AA 740
brondocument:

Nog niet (volledig) verwerkte brondocumenten:

HYP4 53381/121 d.d. 1-11-2007
AKTE VAN ALGEMENE VOORWAARDEN
HYP4 53398/144 d.d. 2-11-2007
AKTE VAN ALGEMENE VOORWAARDEN
HYP4 53421/62 d.d. 2-11-2007
AKTE VAN ALGEMENE VOORWAARDEN
HYP4 57359/179 d.d. 26-10-2009
NAAMSWIJZIGING

Einde overzicht

De Dienst voor het kadaster en de openbare registers behoudt ten aanzien van de kadastrale gegevens zich het recht voor als bedoeld in artikel 2 lid 1 juncto artikel 6 lid 3 van de Databankenwet.

Kadaster

Dienst voor het kadaster en de openbare registers in Nederland
Gegevens over de rechtstoestand van kadastrale objecten, met uitzondering van de gegevens inzake hypotheek en beslagen

Betreft: ARNHEM E 2544 29-2-2012
Stadsblokkenweg ARNHEM 10:20:57
Uw referentie: rw1809-188
Toestandsdatum: 28-2-2012

Kadastraal object

Kadastrale aanduiding: ARNHEM E 2544
Grootte: 10 ha 51 a
Coördinaten: 190552-442857
Omschrijving kadastraal object: TERREIN (GRASLAND)
Locatie: Stadsblokkenweg
ARNHEM
Ontstaan op: 15-8-1989

Publiekrechtelijke beperkingen

Er zijn geen beperkingen bekend in de gemeentelijke beperkingenregistratie en de kadastrale registratie.

Gerechtigde**EIGENDOM**

Gemeente Arnhem
Eusebiusbuitensingel 49
6828 HZ ARNHEM

Postadres: Postbus 99
ARNHEM
Zetel: ARNHEM

Recht ontleend aan: 84 AHM01/60042 d.d. 15-8-1989
Eerst genoemde object in
brondocument: ARNHEM E 2544

Nog niet (volledig) verwerkte brondocumenten:

HYP4 61172/143 d.d. 28-2-2012
HYP4 61172/8 d.d. 27-2-2012
HYP4 ARNHEM 12422/19 AHM d.d. 2-11-1993
AKTE VAN ALGEMENE VOORWAARDEN
HYP4 ARNHEM 12422/20 AHM d.d. 2-11-1993
AKTE VAN ALGEMENE VOORWAARDEN
HYP4 ARNHEM 12422/21 AHM d.d. 2-11-1993
AKTE VAN ALGEMENE VOORWAARDEN
HYP4 ARNHEM 12551/1 AHM d.d. 23-12-1993
AKTE VAN ALGEMENE VOORWAARDEN

Einde overzicht

De Dienst voor het kadaster en de openbare registers behoudt ten aanzien van de kadastrale gegevens zich het recht voor als bedoeld in artikel 2 lid 1 juncto artikel 6 lid 3 van de Databankenwet.

Kadaster

Dienst voor het kadaster en de openbare registers in Nederland
Gegevens over de rechtstoestand van kadastrale objecten, met uitzondering van de gegevens inzake hypotheek en beslagen

Betreft: ARNHEM E 2679 29-2-2012
JOHN FROSTBRUG ARNHEM 10:21:32
Uw referentie: rw1809-188
Toestandsdatum: 28-2-2012

Kadastraal object

Kadastrale aanduiding: ARNHEM E 2679
Grootte: 1 ha 24 a 75 ca
Coördinaten: 190900-442839
Omschrijving kadastraal object: BRUG WATER
Locatie: JOHN FROSTBRUG
ARNHEM
Ontstaan op: 6-1-1997
Ontstaan uit: ARNHEM E 2581 gedeeltelijk

Publiekrechtelijke beperkingen

BESLUIT OP BASIS VAN MONUMENTENWET 1988
Betrokken bestuursorgaan: De Staat (Onderwijs, Cultuur en Wetenschappen)
Ontleend aan: HYP4 58106/11 d.d. 7-4-2010

Beschermd monument, Gemeentewet
Ontleend aan: GG980825a datum in werking 25-8-1998
(Gegevens conform de gemeentelijke beperkingenregistratie)
Betrokken bestuursorgaan, de gemeente: Arnhem

Gerechtigde**EIGENDOM**

De Staat (Infrastructuur en Milieu)

Hanzelaan 310
8017 JK ZWOLLE

Postadres: Postbus: 635
8000 AP ZWOLLE

Zetel: 'S-GRAVENHAGE

Recht ontleend aan: HYP4 51853/65 d.d. 13-3-2007

Eerst genoemde object in ARNHEM E 2679

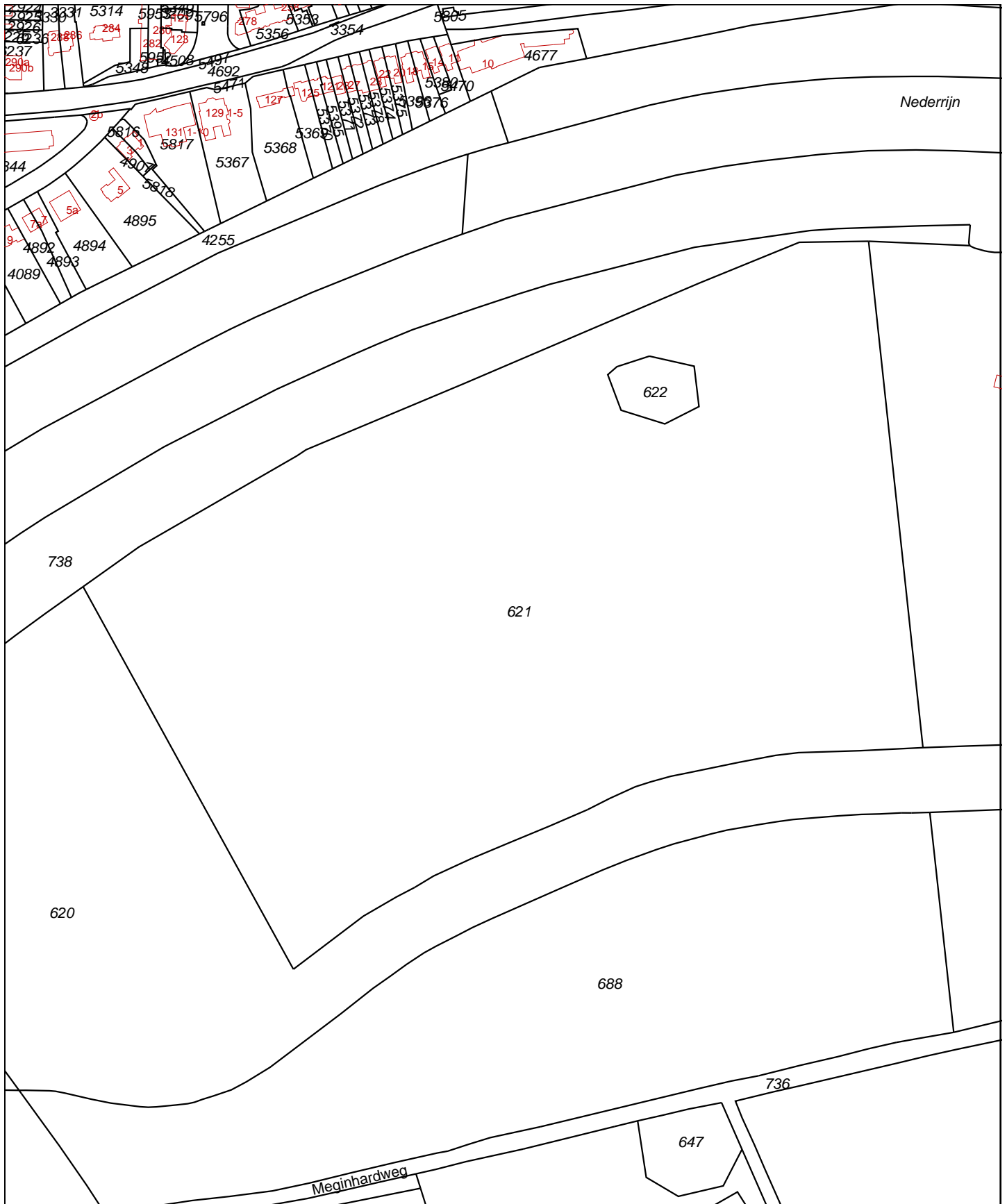
brondocument:


Nog niet (volledig) verwerkte brondocumenten:

HYP4 59220/14 d.d. 8-12-2010
NAAMSWIJZIGING

Einde overzicht

De Dienst voor het kadaster en de openbare registers behoudt ten aanzien van de kadastrale gegevens zich het recht voor als bedoeld in artikel 2 lid 1 juncto artikel 6 lid 3 van de Databankenwet.



Deze kaart is noordgericht		Schaal 1:3500		
12345	Perceelnummer	Kadastrale gemeente	ARNHEM AA	
25	Huisnummer	Sectie	AA	
—	Kadastrale grens	Perceel	621	
—	Voorlopige grens			
—	Bebouwing			
—	Overige topografie			
<p>Voor een eensluitend uittreksel, Apeldoorn, 23 augustus 2011 De bewaarder van het kadaster en de openbare registers</p> <p>Aan dit uittreksel kunnen geen betrouwbare maten worden ontleend. De Dienst voor het kadaster en de openbare registers behoudt zich de intellectuele eigendomsrechten voor, waaronder het auteursrecht en het databankenrecht.</p>				

kadaster



Deze kaart is noordgericht

Klantreferentie onbekend

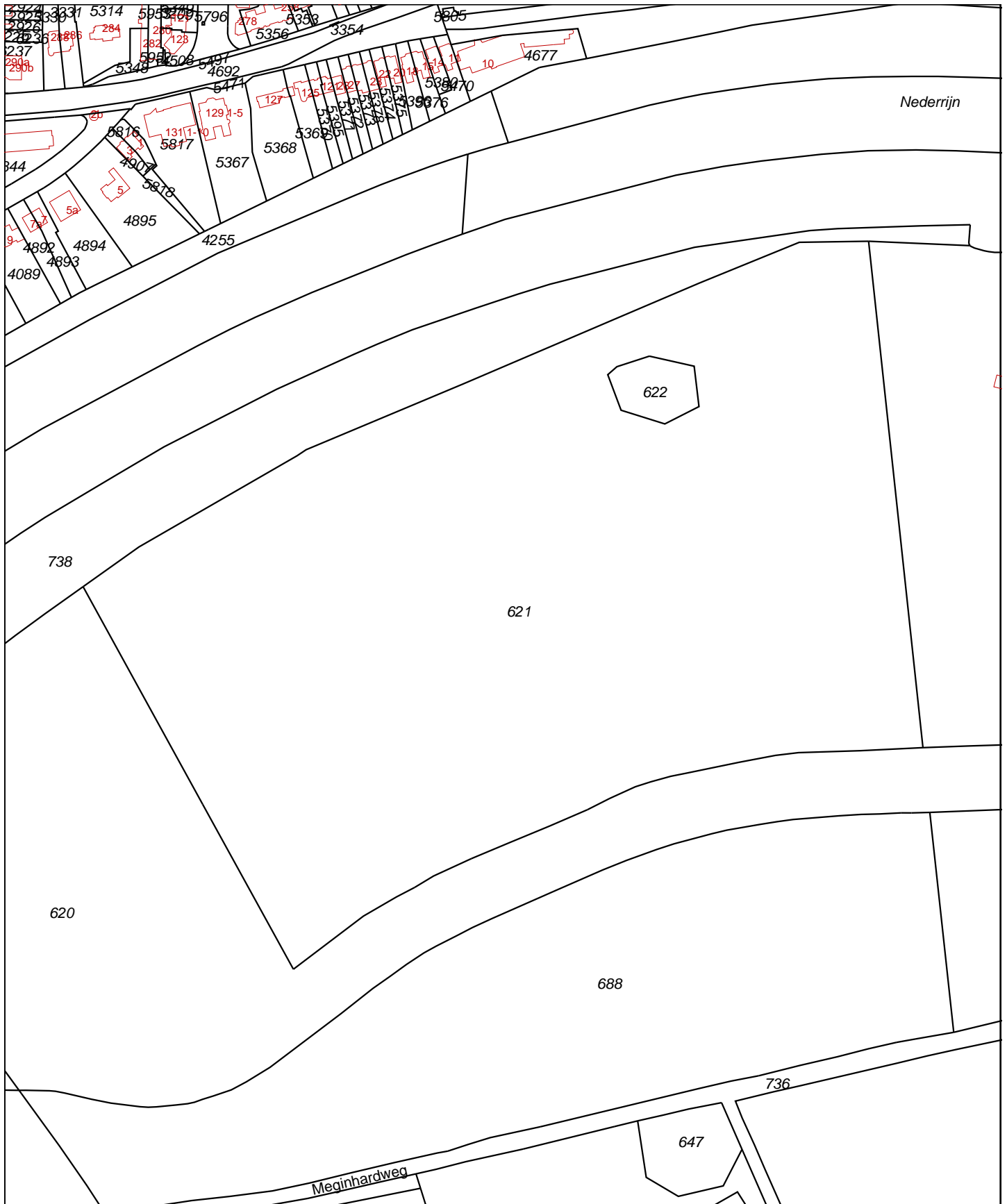
12345 Perceelnummer
25 Huisnummer


— Kadastrale grens
 — Bebouwing/topografie
 — Voorlopige grens

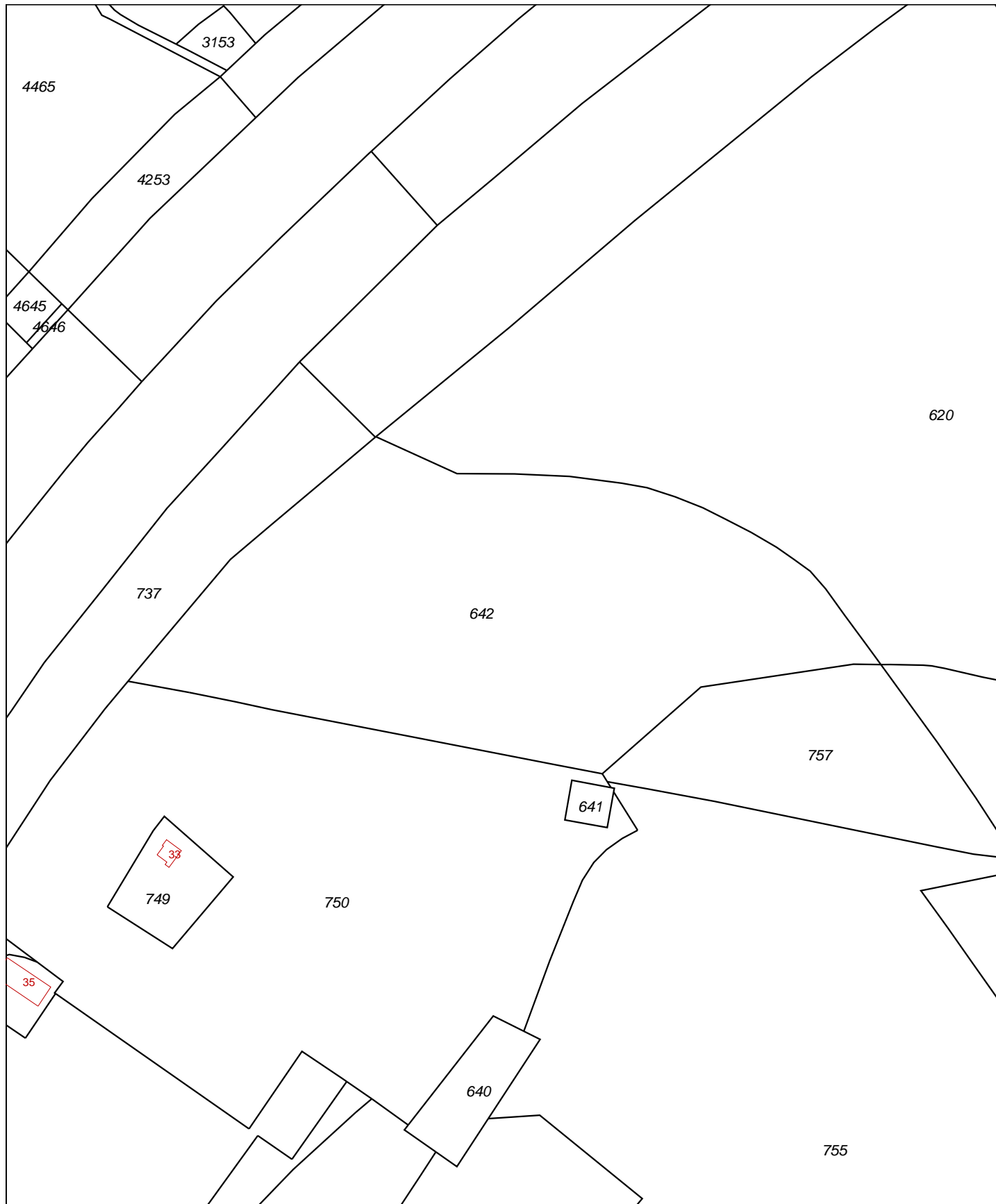
Uittreksel uit de kadastrale kaart
 Kadastrale gemeente ARNHEM
 Sektie E
 Perceelnummer 2544
 Schaal 1: 5000

Aan dit uittreksel mogen geen maten worden ontleend.
 De auteursrechten zijn voorbehouden aan de Dienst voor het kadaster en de openbare registers

Voor een eensluidend uittreksel, Apeldoorn, 18 augustus 2011.
 De bewaarder van het kadaster en de openbare registers

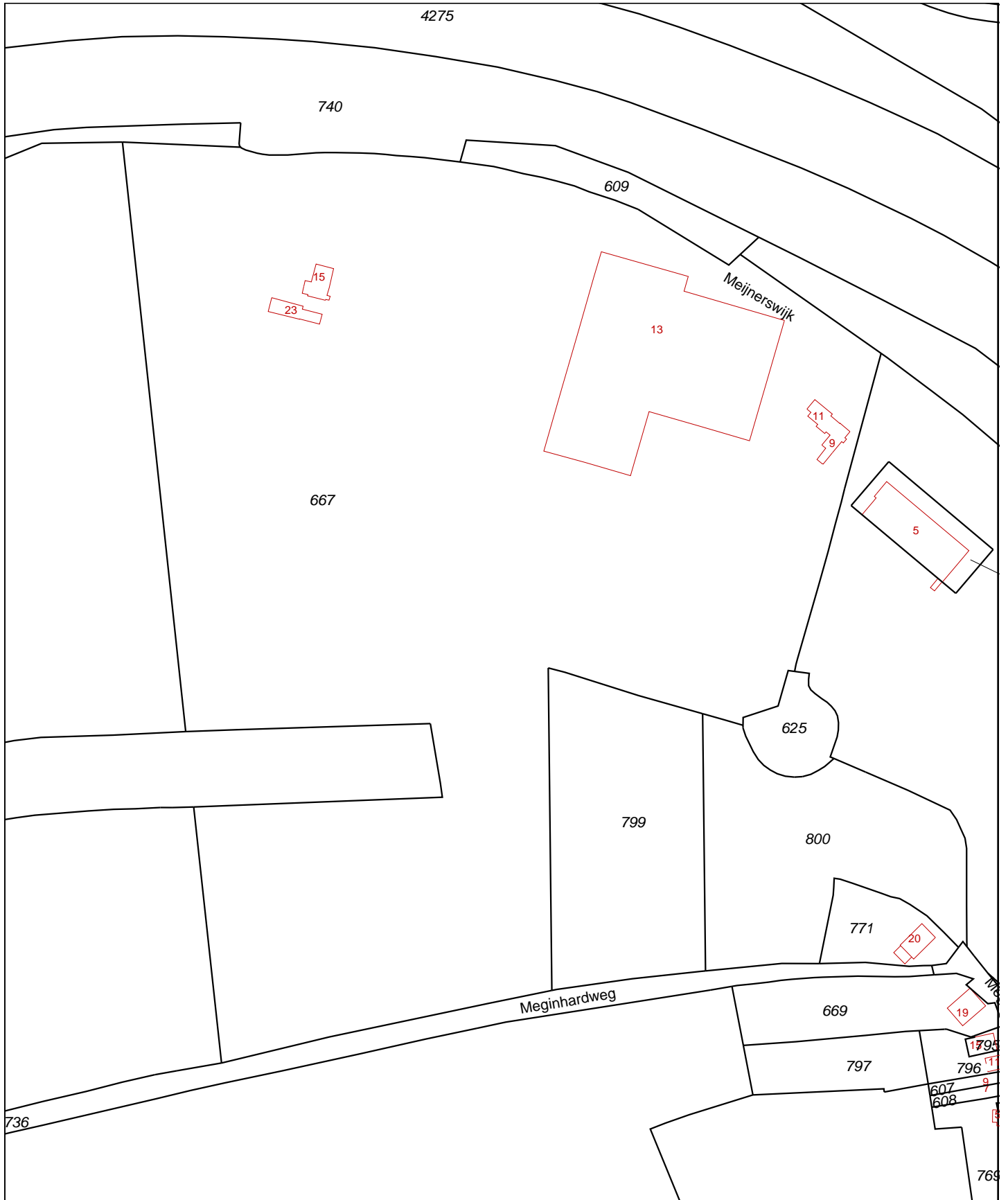


Deze kaart is noordgericht		Schaal 1:3500		
12345	Perceelnummer	Kadastrale gemeente	ARNHEM AA	
25	Huisnummer	Sectie	AA	
—	Kadastrale grens	Perceel	621	
—	Voorlopige grens			
—	Bebouwing			
—	Overige topografie			
<p>Voor een eensluitend uittreksel, Apeldoorn, 23 augustus 2011 De bewaarder van het kadaster en de openbare registers</p> <p>Aan dit uittreksel kunnen geen betrouwbare maten worden ontleend. De Dienst voor het kadaster en de openbare registers behoudt zich de intellectuele eigendomsrechten voor, waaronder het auteursrecht en het databankenrecht.</p>				



0 m 25 m 125 m

Deze kaart is noordgericht		Schaal 1:2500		
12345	Perceelnummer	Kadastrale gemeente	ARNHEM AA	
25	Huisnummer	Sectie	AA	
—	Kadastrale grens	Perceel	642	
—	Voorlopige grens			
—	Bebouwing			
—	Overige topografie			
<p>Voor een eensluitend uittreksel, Apeldoorn, 23 augustus 2011 De bewaarder van het kadaster en de openbare registers</p> <p>Aan dit uittreksel kunnen geen betrouwbare maten worden ontleend. De Dienst voor het kadaster en de openbare registers behoudt zich de intellectuele eigendomsrechten voor, waaronder het auteursrecht en het databankenrecht.</p>				



Deze kaart is noordgericht		Schaal 1:3000		
12345	Perceelnummer	Kadastrale gemeente	ARNHEM AA	
25	Huisnummer	Sectie	AA	
—	Kadastrale grens	Perceel	667	
—	Voorlopige grens			
—	Bebouwing			
—	Overige topografie			
<p>Voor een eensluitend uittreksel, Apeldoorn, 23 augustus 2011 De bewaarder van het kadaster en de openbare registers</p> <p>Aan dit uittreksel kunnen geen betrouwbare maten worden ontleend. De Dienst voor het kadaster en de openbare registers behoudt zich de intellectuele eigendomsrechten voor, waaronder het auteursrecht en het databankenrecht.</p>				