
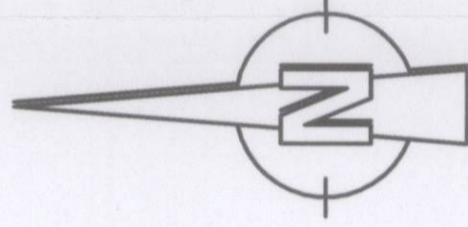


BOUWSTEEN D,V EN O*
SCHAAL 1:2500

BOUWSTEEN F1 T/M F4
SCHAAL 1:2500

OVERZICHT BOUWSTENEN
SCHAAL 1:100.000

- LEGENDA**
- REGENERAZIE PROJECTGEBIED
- BOUWSTENEN FASE 1**
- D GEUL IN GROENE RIVER
 - F1 VERLAGING ZONERKADE
 - F2-F3 GEUL TEN WESTEN VAN PLAS VAN BRUIL
 - F4 HERSTEL BLEEDTIDAM
 - A OEPEN GEMAAKSLAOT
 - O WEGHALEN VAN LAGE BEGROEING EN PUIN
 - V WEGHALEN VAN STRUIWEL TUSSEN BODENLAAN
 - W REALISATIE RECREATIEF NETWERK EN CULTUURHISTORISCHE ELEMENTEN
- BOUWSTENEN FASE 2**
- VERBODENDE OEVERS
 - DOORSSNITWAAKJING
 - REALISATIE RECREATIEF NETWERK EN CULTUURHISTORISCHE ELEMENTEN
 - NATUURLIJK GRASLAND (GROENE RIVER)



OPMERKINGEN

- VOOR DOORSNEDEN ZIE TEKENING RW1809-303-2002
- BOUWSTEEN V EN W LIEGEN NIET TOT EEN WIJZING IN BODEMHOOGTE
- AAN ZUIDZIJDE VAN BOUWSTEEN O BIJ HET GEHAAL WORDT EEN DEEL (5m) NIET GEDERPT

RIJKSWATERSTAAT

RvdR UITERWAARDVERGRAVING MEINERSWIJK

Voorkeursvariant

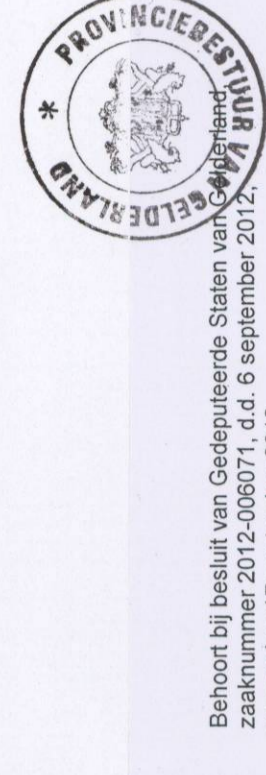
Plankaart fase 1 waterveiligheid

Overzichtstekening

Witteveen **Bos**

Periode 2011-2012
 Projectleider: W. Leunink
 Geometrisch: T. Worm
 Geografisch: R. Lohman
 Datum: 08-03-2012

Schaal: 1:2500 1:100.000
 Formaat: RW1809-303.2001
 Afdeling: 08-03-2012
 Formaat: A1E



Bebod tot keuzef van Gedeputeerde Staten van Groningen
 zaaknummer 2012-090701, d.d. 6 september 2012
 verzonden 17 september 2012
 Namens Gedeputeerde Staten van Gedeputeerde

[Handwritten signature]
 Directeur van de afdeling Ruimteplanning en Water Ontgrondingen
 en Cultuur