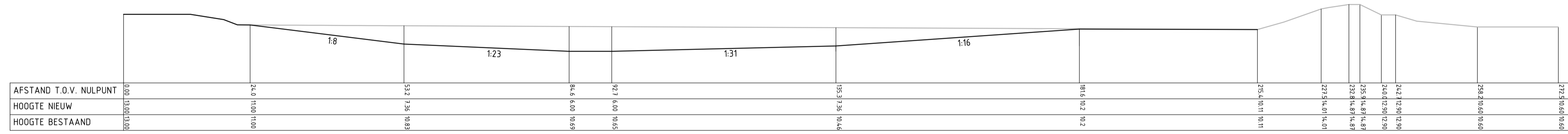
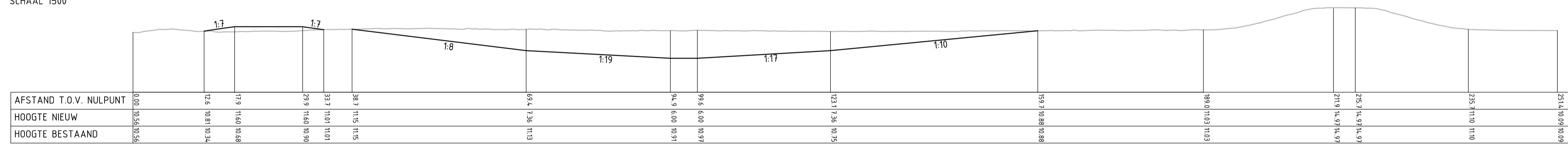


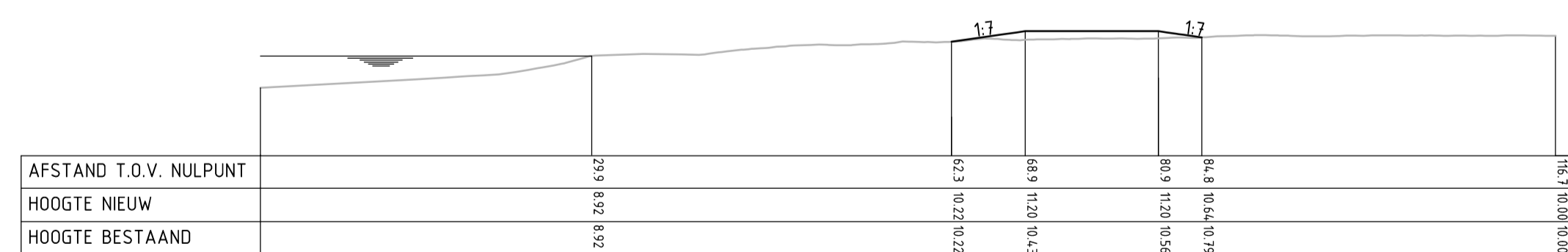
**BOVENAANZICHT**  
SCHAAL 1:5000



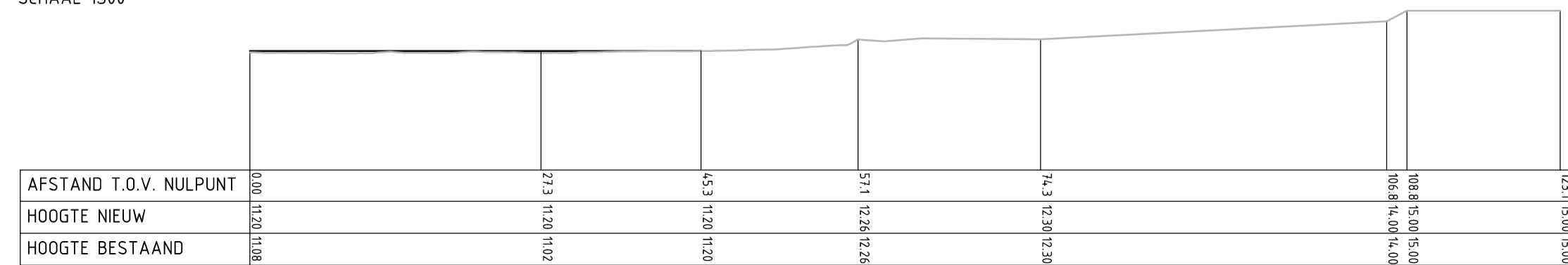
**DOORSNEDE A-A**  
SCHAAL 1500



**DOORSNEDE B-B**  
SCHAAL 1500



**DOORSNEDE C-C**  
SCHAAL 1500



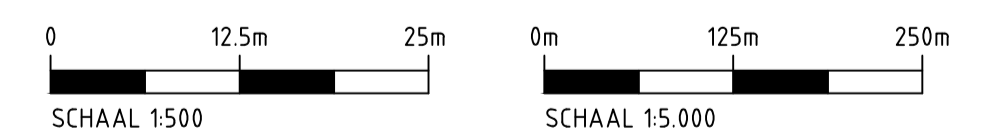
**DOORSNEDE D-D**  
SCHAAL 1500

**LEGENDA**

- BESTAAND MAAVELD
- NIEUW MAAVELD
- BESCHERMINGSZONE
- KERNZONE
- BUITEN BESCHERMINGSZONE

**OPMERKINGEN**

- MATEN IN m
- HOOGTEMAATVOERING IN m tov NAP



**RIJKSWATERSTAAT**  
**RvdR UITERWAARDVERGRAVING MEINERSWIJK**

Projectontwerp  
Aanraag Waterwet vergunning  
Detailkaart

**Witteveen + Bos**  
Postbus 233  
7400 AE Deventer  
Telefoon 0570 69 79 11  
Telefax 0570 69 73 44

Getekend **W.G. Brand**  
Gecontroleerd **T. Worm**  
Goedgekeurd **R. Lohmann**  
Datum **27-03-2012**

G  
F  
E  
D  
C  
B  
A

A 20-04-2012 L. de Gier  
Wijzigingen  
Schaal 1500 / 15000  
**RW1809.303.2101**  
Formaat A1