



Waterschap Veluwe

Boogschutterstraat 5

Postbus 4142

7320 AC Apeldoorn

[T] (055) 527 29 11

[F] (055) 527 27 04

[E] waterschap@veluwe.nl

[I] www.veluwe.nl

Ministerie van Economische Zaken, Landbouw
en Innovatie
T.a.v. de heer T. van Hattum
Postbus 554
7400 AN DEVENTER

Datum	2 juli 2012	Uw kenmerk	
Contactpersoon	J.J. van den Boomgaard	Ons kenmerk	255862/JvdB/kr
Doorkiesnummer	(055) 527 22 42	Onderwerp	Vergunning Natuurbeschermingswet Cortenoever Voorsterklei

Geachte heer van Hattum,

In het kader van het Ruimte voor de Rivier project dijkverlegging Cortenoever - Voorsterklei heeft de Staatssecretaris van Verkeer en Waterstaat het waterschap Veluwe op 21 december 2009 verzocht de maatregelen uit te werken tot een (technisch) ontwerp voor een SNIP3-beslissing. SNIP staat voor Spelregels voor Natte Infrastructuur Projecten. De Staatssecretaris heeft op 21 mei 2012 een SNIP3-beslissing genomen en met het (technisch) ontwerp ingestemd.

De SNIP3-beslissing markeert de overgang naar de realisatiefase. In deze fase vindt onder andere de planvorming en de voorbereiding op de vergunningverlening plaats. Voor de uitvoering zijn een groot aantal uitvoeringsbesluiten nodig, waaronder een vergunning in het kader van de Natuurbeschermingswet.

Gelet hierop verzoeken wij u vergunning te verlenen op grond van de Natuurbeschermingswet voor het project dijkverlegging Cortenoever – Voorsterklei. Naast het aanvraagformulier gaat deze aanvraag vergezeld van een passende beoordeling (Arcadis, d.d. 29 juni 2012 075819960:B - Vrijgegeven). Deze passende beoordeling inclusief bijlagen kunt u downloaden van de provinciale coördinatie website, te weten: www.coördinatiegelderland.nl.

Provinciale coördinatie

Op 16 december 2009 heeft het college van Provinciale Staten van de provincie Gelderland besloten de provinciale coördinatie-regeling toe te passen op het gecoördineerd voorbereiden en bekendmaken van in ieder geval de vergunningen op grond van de Waterwet, Ontgrondingenwet, de Natuurbeschermingswet en de Flora- en faunawet. De genoemde besluiten worden tevens gecoördineerd met de bestemmingsplannen.

De provincie Gelderland draagt zorg voor de administratieve afhandeling die de coördinatie-regeling met zich mee brengt. Wij verzoeken u derhalve de voorbereiding af te stemmen met de vergunningcoördinator van de provincie Gelderland. Hiervoor kunt u contact opnemen met de heer S. Kwakkernaat, via telefoonnummer 06 – 22 47 30 05.

Samenwerken
aan
water

Waterschap Veluwe

Planning


Op basis van de provinciale coördinatieplanning dienen de concept ontwerpbesluiten op 7 september 2012 gereed te zijn voor toetsing door de landsadvocaat. Wij verzoeken u hiermee rekening te houden. De planning is dat najaar 2012 de ontwerpbesluiten formeel ter inzage worden gelegd. Verwacht wordt dat de uitvoerende werkzaamheden niet voor de zomer van 2013 zullen starten.

Uiteraard zijn wij graag bereid deze aanvraag schriftelijk of mondeling nader toe te lichten. Mocht u naar aanleiding van deze brief nog vragen hebben dan kunt u contact opnemen met de heer G. Broekhuis, via telefoonnummer 06 – 55 10 56 39.

Graag ontvangen wij een ontvangstbevestiging van deze aanvraag.

Wij vertrouwen op een spoedige afhandeling.

Met vriendelijke groet,



J.J. van den Boomgaard
projectmanager Ruimte voor de Rivier dijkverlegging Cortenoever - Voorsterklei

AANVRAAGFORMULIER

Vergunning ex artikel 16 en 19d Natuurbeschermingswet 1998 Natura 2000-gebieden en Beschermd Natuurmonumenten

Algemene aanwijzingen:

- *Gedeputeerde Staten van Gelderland moeten aan de hand van dit aanvraagformulier en bijgevoegde informatie beslissen of u de gevraagde vergunning kunt krijgen. Het is daarom erg belangrijk dat u het formulier juist en volledig invult en dat u de juiste bijlagen erbij doet.*
- **De aanvraag dient in ieder geval een effectbeoordeling te bevatten waarin de effecten van de voorgenomen activiteiten op het te beschermen gebied worden beschreven.**
- *Dit aanvraagformulier moet met bijlagen in 6-voud worden ingediend bij:
Het College van Gedeputeerde Staten van Gelderland
Afdeling Vergunningverlening, team WON
Postbus 9090
6800 GX Arnhem*
- *Mocht Gedeputeerde Staten van Gelderland niet bevoegd zijn, dan wordt uw aanvraag doorgestuurd naar de instantie die dit wel is.*

Informatie over de Natuurbeschermingswet 1998 en de Natura 2000-gebieden kunt u vinden op de website van provincie Gelderland (www.gelderland.nl > Thema's > Landelijk gebied > Natuur > Regelgeving > Natuurbeschermingswet (Natura 2000)) en van het Ministerie van LNV (www.minlnv.nl).

1 AANVRAGER

1.1 Gegevens aanvrager

Naam: Waterschap Veluwe

Adres: Steenbokstraat 10

Postcode en Plaats: 7324 AX APELDOORN

Telefoon: 055 - 52 72 521

Mobiele telefoon: 06 - 53 57 87 05

Fax:

E-mail: boomgaard.vd.jj@veluwe.nl

1.2 Gegevens contactpersoon/adviseur (indien anders dan aanvrager)

Naam: Gertjan Broekhuis

Adres: Steenbokstraat 10

Postcode en Plaats: 7324 AX APELDOORN

Telefoon: 055 - 52 72 521

Mobiele telefoon: 06 - 55 10 56 39

Fax:

E-mail: broekhuis.g@veluwe.nl

2 LIGGING/LOCATIE VAN DE ACTIVITEIT EN HET BESCHERMDE GEBIED

Voeg een kaart bij waarop de locatie van de activiteit ten opzichte van het beschermde gebied is weergegeven. De kaart moet voorzien zijn van een schaalaaanduiding.

2.1 Waar vindt het/de voorgenomen project, handeling of activiteit plaats?

Adres:

Postcode/Plaats: Brummen en Voorst

Kadastrale gegevens: Gemeente:

Sectie:

Nummer(s):

Omschrijving locatie indien locatie niet is gekoppeld aan huisadres:

Cortenoever (Brummen) en Voorsterklei (Voorst)

2.2 Is aanvrager tevens grondeigenaar? Ja Nee, wie is/zijn de grondeigenaren?

2.3 Is aanvrager beheerder van het terrein? Ja Nee, wie is de terreinbeheerder?

2.4 Wie is in het kader van deze activiteit uw contactpersoon bij de gemeente(n)?

Naam: mevr. M. Klein Kranenburg (gemeente Brummen) en dhr. R. van der Plank (gemeente Voorst)

2.5 Wat is de naam van het/de betrokken Natura 2000-gebied(en) en/of Beschermde Natuurmonument(en)?

Naam: Uiterwaarden IJssel

2.6 Vind het/de aangevraagde project, handeling of activiteit binnen het betrokken Natura 2000-gebied(en) en/of Beschermd Natuurmonument(en) plaats?

- Ja
 Nee

Zo nee, wat is de afstand (in meters) van het/de aangevraagde project, handeling of activiteit tot de grens van het Natura 2000-gebied(en) en/of Beschermd Natuurmonument(en).

meter

3 OMSCHRIJVING VAN HET PROJECT OF HANDELING OP HOOFDLIJNEN

Omschrijf het project, de handeling en/of de activiteit waarvoor vergunning wordt aangevraagd op hoofdlijnen

- a Geef eerst een korte omschrijving van de huidige situatie ten opzichte van oktober 2005 of ten opzichte van een eerder verleende Natuurbeschermingswetvergunning*
- b Maak onderscheid in aanlegfase en gebruiksfase (indien relevant)*
- c Geef een duidelijke motivering van het belang van de uitvoering*

Benoem de aspecten waardoor de activiteit schadelijk kan zijn op de instandhoudingsdoelstelling (kwalificerende soorten en habitattypen) van het Natura 2000-gebied(en) en/of Beschermd Natuurmonument(en).


Besteed in elk geval aandacht aan:

- *verlies aan omvang van het beschermde gebied (areaalbeslag);*
- *versnippering van het beschermde gebied;*
- *grondwaterkwaliteit en kwantiteit, bijvoorbeeld wijziging grondwaterstanden of -stromen);*
- *oppervlaktewaterkwaliteit en kwantiteit (bijvoorbeeld opzetten peil of juist peilverlagen);*
- *bedrijfsmatig houden van dieren in relatie tot verzuring;*
- *luchtverontreiniging;*
- *toename intensiteit gebruik (bijv. recreatiedruk);*
- *verstoring als gevolg van verkeersbewegingen (incl. parkeren etc.);*
- *geluidsbelasting;*
- *toename verlichting;*
- *werktijden, uitvoeringstijden (dagelijks, seizoensgebonden etc.);*
- *gebruik van apparatuur (bulldozers, kranen, vrachtwagens, andere machines etc.);*
- *ontgrondingen, egalisering of andere bodemeroerende activiteiten;*

Omschrijving:

Welke aspecten zijn aan uw project of plan verbonden c.q. welke maatregelen kunt u zelf ondernemen binnen uw uitvoering om de eventuele schade en/of verstoring te beperken (mitigatie):

Welke aspecten?



4 OVERIGE WET- EN REGELGEVING

Er kan vergunning worden aangevraagd voor een permanente of tijdelijke activiteit. Het kan gaan om een nieuw project of een andere activiteit. Als vergunning wordt gevraagd voor wijziging van een bestaande activiteit dient aangegeven te worden wat er precies wordt veranderd ten opzichte van de bestaande situatie. Eerder verleende Nb-wetvergunningen dienen te worden vermeld in verband met bepalen bestaande rechten/vergunde situatie. In verband met eventuele afstemming met andere vergunningprocedures wordt gevraagd te vermelden welke andere vergunningen of ontheffingen voor de aangevraagde activiteit nodig zijn. Denk bijvoorbeeld aan een milieuvergunning, een bouwvergunning, een vergunning op grond van de Wet verontreiniging oppervlaktewateren, een ontheffing van de Flora- en faunawet, een ontgrondingsvergunning of een vergunning voor het onttrekken van grondwater. Als voor het project een milieu-effectrapportage is of moet worden opgesteld, kan hierin het natuuronderzoek worden meegenomen. In dat geval dient een exemplaar van het mer-rapport bij de aanvraag te worden gevoegd.

4.1 Wat voor soort vergunning wordt aangevraagd?

- Nieuwe activiteit, hiervoor is nog niet eerder een Natuurbeschermingswet vergunning verleend
- Bestaande activiteit, hiervoor is al een Natuurbeschermingswet vergunning verleend, namelijk:
 - Datum besluit:
 - Zaaknummer:
 - Verlenging van het project
 - Uitbreiding (vergroten) van het project
 - Wijziging (andere werkwijze) van het project

Voeg een kopie van de eerder verleende Natuurbeschermingswetvergunning toe.

Geef aan wat er ten opzichte van de bestaande vergunning verandert:

4.2 Wat voor soort vergunning wordt aangevraagd?

- Voor onbepaalde tijd
- Tijdelijke activiteit/project, periode van 1 juli 2013 tot 1 september 2016

4.3 Wordt er voor het project provinciale subsidie aangevraagd/verkregen?

- Ja, welke subsidie:
- Nee

4.4 Is voor het aangevraagde project of handeling het opstellen van een milieueffectrapport (MER) verplicht?

- Ja
- Nee

5 VOORWAARDEN EN VERPLICHTINGEN BIJ DE AANVRAAG VAN DE NATUUR-BESCHERMINGSWET 1998 NATURA 2000-GEBIEDEN EN BESCHERMDE NATUURMONUMENTEN

De aanvrager verklaart dat:

- 5.1 hij/zij de wijzigingen in de omstandigheden die van belang zijn bij de beoordeling van de vergunningaanvraag, zo spoedig mogelijk doorgeeft aan de provincie Gelderland onder vermelding van het nummer waaronder de aanvraag in behandeling is;
- 5.2 hij/zij alle gewenste inlichtingen met betrekking tot de voor de beoordeling en controle benodigde gegevens direct en naar waarheid zal verstrekken aan de met behandeling en controle van de aanvraag en vergunning belaste medewerkers;
- 5.3 hij/zij verklaart tevens ermee bekend te zijn dat de vergunning direct wordt ingetrokken indien hij/zij één of meer uit zijn/haar vergunning voortvloeiende verplichtingen niet nakomt, dan wel in het kader van de aanvraag van deze vergunning onjuiste gegevens heeft verstrekt. Voorts kan de vergunning worden gewijzigd of ingetrokken als de omstandigheden zodanig zijn gewijzigd dat deze niet verleend zou zijn op het tijdstip waarop de vergunning is verleend;
- 5.4 alle gegevens naar waarheid zijn verstrekt.

Ondertekening


Datum: 2-jul-2012

Naam ondertekenaar: J.J. van den Boomgaard

Functie/hoedanigheid ondertekenaar: projectmanager dijkverlegging Cortenoever - Voorsterklei

Bedrijf/organisatie: Waterschap Veluwe

Handtekening: _____



6 BIJLAGEN

Rapport (*verslechteringstoets/passende beoordeling*)

Naam: Passende beoordeling, Arcadis, kenmerk 075819960:B - Vrijgegeven

Datum: 29 juni 2012

Naam:

Datum:

Voeg een topografische kaart toe waarop de ligging van het door u voorgenomen plan of project in de ruimere omgeving is aangegeven. Bij deze tekening moet ten minste aandacht gegeven worden aan de volgende aspecten.

- a Bij benadering schaal 1:25.000
- b Schaal en noordpijl aangeven op tekening
- c Legenda
- d Locatie activiteit arceren of duidelijk omlijnen
- e Ligging van beschermd gebied(en)
- e Datum van productie kaart

Voeg een situatietekening toe van de huidige- en de toekomstige situatie. Besteed daarbij ten minste aandacht aan de volgende aspecten:

- a schaal 1:1.000 (zo mogelijk);
- b schaal en noordpijl aangeven op tekening;
- c legenda;
- d de inrichtingsmaatregelen.

Indien van toepassing, een akkoordverklaring van de grondeigenaar(s) (zie vraag 2.2) omtrent de voorgenomen activiteit.

Indien van toepassing, eerder verleende vergunning Natuurbeschermingswet (zie vraag 4.1)

Alle stukken behorende bij de aanvraag in **6-voud**.

Toelichting aanvraagformulier Natuurbeschermingswet 1998

Vraag 2.6 Ligging en afstand Natura 2000-gebied en/of Beschermd Natuurmonument

Op internet kunt u via de Atlas Groen Gelderland (<http://geodata2.prvgl.nl/apps/groengelderland/>) kijken of uw project of plan binnen een Natura-2000 gebied en/of Beschermd Natuurmonument ligt. Tevens kunt u hier de afstand tussen projectlocatie en beschermd gebied meten.

Vraag 3 Huidige situatie

Voor de beoordeling van de activiteit is het van belang om inzicht te krijgen in de wijzigingen ten opzicht van de huidige situatie. Conform de wet is de peildatum voor bestaand gebruik 1 oktober 2005. Indien de huidige situatie afwijkt van de situatie op oktober 2005 is het ook van belang om de situatie op oktober 2005 in beeld te brengen tenzij in de tussentijd een vergunning is verleend op grond van de Natuurbeschermingswet (Nb-wet) in dat geval is de vergunde situatie bepalend als referentie.

Vraag 4.4 MER

Besluiten waarvoor een MER (milieueffectrapport) moet worden gemaakt staan in het Besluit milieueffectrapportage. De m.e.r.-plicht wordt bepaald op basis van een omschrijving van een activiteit met al dan niet daaraan gekoppelde drempelwaarden. Wanneer een project voldoet aan de activiteitomschrijving uit het Besluit-m.e.r. en de eventueel daaraan gekoppelde drempelwaarden, dan is een project m.e.r.-plichtig. Op grond van de Nb-wet is er een m.e.r.-plicht voor Wro (Wet ruimtelijke ordening) besluiten als voor de betreffende activiteit een passende beoordeling noodzakelijk is.

Als bij het opstellen van een MER blijkt dat het project/activiteit mogelijk negatieve effecten op de instandhoudingsdoelstellingen van Natura 2000-gebied(en) heeft, zal er een vergunning voor de Nb-wet moeten worden aangevraagd. Het is van belang om bij het opstellen van een MER af te stemmen met bevoegd gezag omdat:

- In gevallen van een ADC-toets de alternatieven beoordeeld moeten worden op basis van de criteria die de Nb-wet stelt.
- De passende beoordeling in de MER dient te voldoen aan de criteria vanuit de Nb-wet zoals de provincie die hanteert ten einde de vergunningprocedure goed te kunnen doorlopen.

Zie voor informatie over m.e.r.-plicht en MER de website van het ministerie van VROM (www.vrom.nl) of de website van het InfoMil (www.infomil.nl) dan wel de website van de Commissie voor de milieueffectrapportage (www.commissiemer.nl). Informatie over MER in samenhang met Natura 2000 kunt u vinden op de site van Commissie voor milieueffectrapportage: www.commissiemer.nl

Vraag 6 Bijlage rapport effectbeoordeling

Het rapport dient inzicht te geven in de effecten van de activiteit op de Natura 2000-doelen van het betreffende Natura 2000-gebied. Indien er negatieve effecten zijn die niet significant zijn kan de vergunning worden verleend doch kunnen er wel voorschriften in de vergunning worden opgenomen om de negatieve effecten te beperken. Indien er significant negatieve effecten zijn kan de vergunning niet worden verleend zonder ADC toets. De ADC-toets houdt in dat aangetoond moet worden dat er geen alternatieven zijn, dat er een dwingende reden van groot openbaar is en dat de negatieve effecten gecompenseerd worden. Vaak is het mogelijk om de activiteit aan te passen of mitigerende maatregelen te treffen om te voorkomen dat de effecten significant negatief zijn zodat de vergunning alsnog kan worden verleend.

Meer informatie over de vergunningverlening in het kader van de Nb-wet en de Natura 2000-gebieden is te vinden op de site van het ministerie van LNV: www.minlnv.nl/natura2000.

Overig

Procedure

Binnen 13 weken na de datum van ontvangst van de vergunningaanvraag dient een beslissing te worden genomen op de aanvraag. Deze termijn kan éénmaal met 13 weken worden verlengd.

Na ontvangst van de aanvraag wordt beoordeeld of deze compleet is. Indien er aanvullende informatie nodig is, heeft dit een opschortende werking op de beslistermijn. Als de aanvraag compleet is wordt deze onder andere doorgestuurd aan de betreffende gemeente waar het project/activiteit plaatsvindt, de gemeente heeft 8 weken de tijd om een zienswijze in te dienen. Er kan geen besluit worden genomen voordat een zienswijze van de gemeente is ontvangen of de 8 wekentermijn is verstreken.

Het besluit tot verlening of wijziging van een Natuurbeschermingswetvergunning wordt in één of meer dag-, nieuws- of huis-aan-huisbladen gepubliceerd en ter inzage gelegd bij de gemeente en op het provinciehuis. Binnen 6 weken na publicatie kan er bezwaar of beroep worden aangetekend tegen het betreffende besluit.

Adviesbureaus

Het opstellen van een rapport om de effecten van de activiteit inzichtelijk te maken is vakwerk en dient te worden uitgevoerd door een deskundige. Hetzelfde geldt voor het uitvoeren van inventarisaties om de bestaande natuurwaarden in beeld te brengen. Er zijn diverse deskundige groene adviesbureaus, een aantal daarvan zijn te vinden op de site van Netwerk Groene Bureaus: <http://www.netwerkgroenebureaus.nl>.