



**Cultuurhistorie**

-  Locatie kasteel Munnikenland
-  Pont aanmeren (havenlocatie)
-  't Rechthuis (terp)
-  Slot Loevestein
-  De Munnikhof
-  Uitwateringsslusje
-  Groepschuilplaats Sneepkil
-  Batterij Brakel / Poederoijen
-  Relicten waterbeheersing NHW



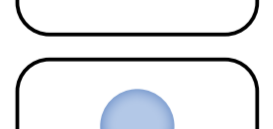
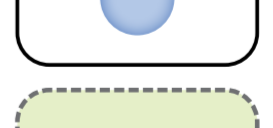




**Toegankelijkheid**



-  Toegangsweg Loevestein (auto)
-  noodtoegankelijkheid auto
-  parkeerplaats
-  fiets- en wandelpaden
-  struipaden / 4m+ NAP-palen
-  uitzichtpunt / landmark
-  Routes, aanmeren pontje, kano's.

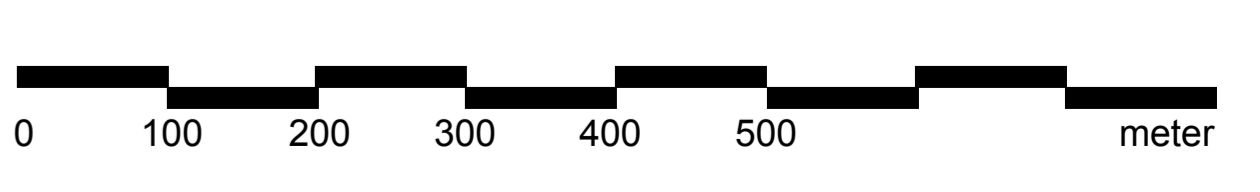
**Verwachte vegetatie / Hoogte in NAP**

-  open water (tot 0 m, dieper dan 1 m)
-  ondiep water/nat grasland (0-1m)
-  rietruigte (1-2m)
-  Dynamische zandoever (Waal)
-  grazige vegetaties (2-4m)
-  zachthoutoibos (indicatief)
-  hardhoutoibos en loofbos (indicatief)

**Overig**

-  dijklichaam, hoogwatervluchtplaats
-  watergang
-  poelen
-  zoekgebied jeugdaccommodatie
-  bedrijventerrein
-  watertransportleiding
-  locatie profielen
-  kleinschalige recreatie, horeca



# Inrichtingsplan Munnikenland