


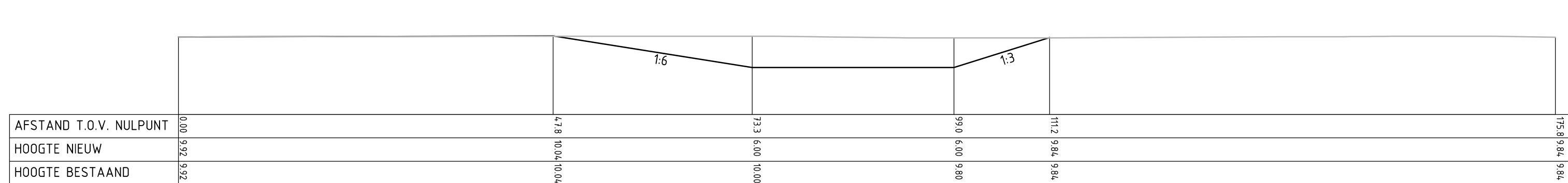
DOORSNEDE A-A

SCHAAL 1500



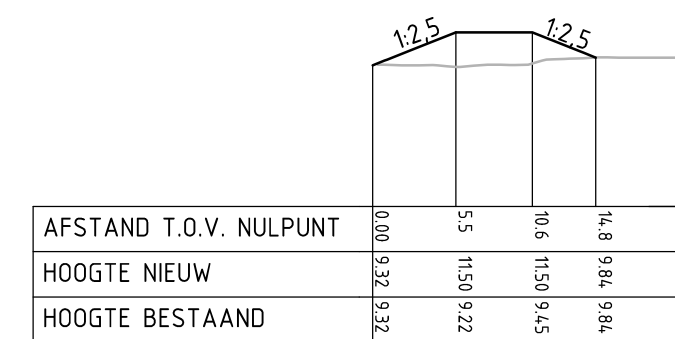
DOORSNEDE B-B

SCHAAL 1500



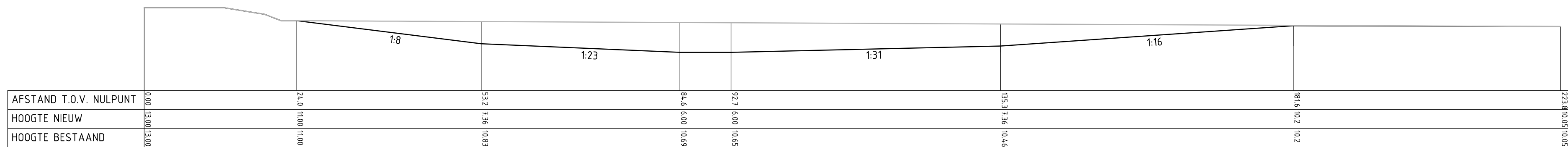
DOORSNEDE C-C

SCHAAL 1500



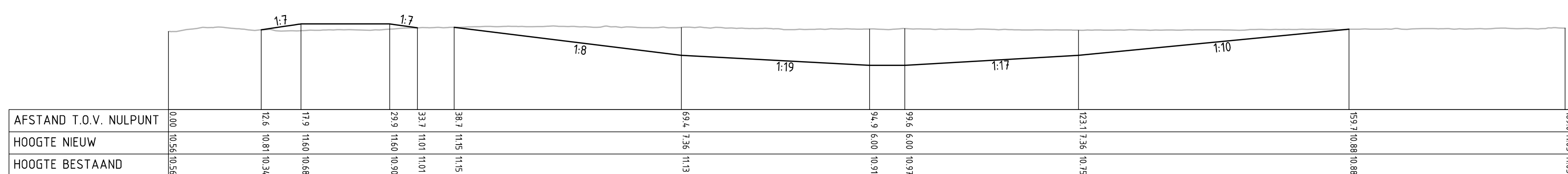
DOORSNEDE D-D

SCHAAL 1500



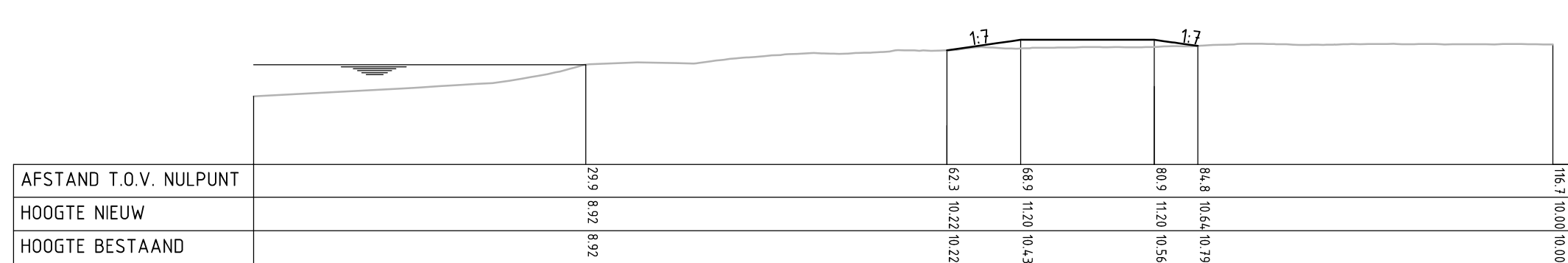
DOORSNEDE E-E

SCHAAL 1500



DOORSNEDE F-F

SCHAAL 1500



DOORSNEDE G-G

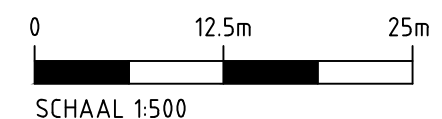
SCHAAL 1500

LEGENDA

- BESTAAND MAAVELD
- NIEUW MAAVELD

OPMERKINGEN

MATEN IN m
HOOGTEMAATVOERING IN m tov NAP



SCHAAL 1:500

RIJKSWATERSTAAT
RvdR UITERWAARDVERGRAVING MEINERSWIJK
Projectontwerp
Plankaart fase 1 waterveiligheid
Dwarsprofielen

Witteveen + Bos

Postbus 233
7400 AE Deventer
Telefoon 0570 69 79 11
Telefax 0570 69 73 44

Getekend W.Leusink
Gecontroleerd T.Worm
Goedgekeurd R.Lohrmann
Datum 08-03-2012

Gemeente Arnhem
Datum ontvangst : 29-05-2012
Zaaknummer : B 20-04-00167

A 20-03-2012 W.Leusink
Wijzigingen
Schaal 1:500
RW1809.303.2002
Formaat A2