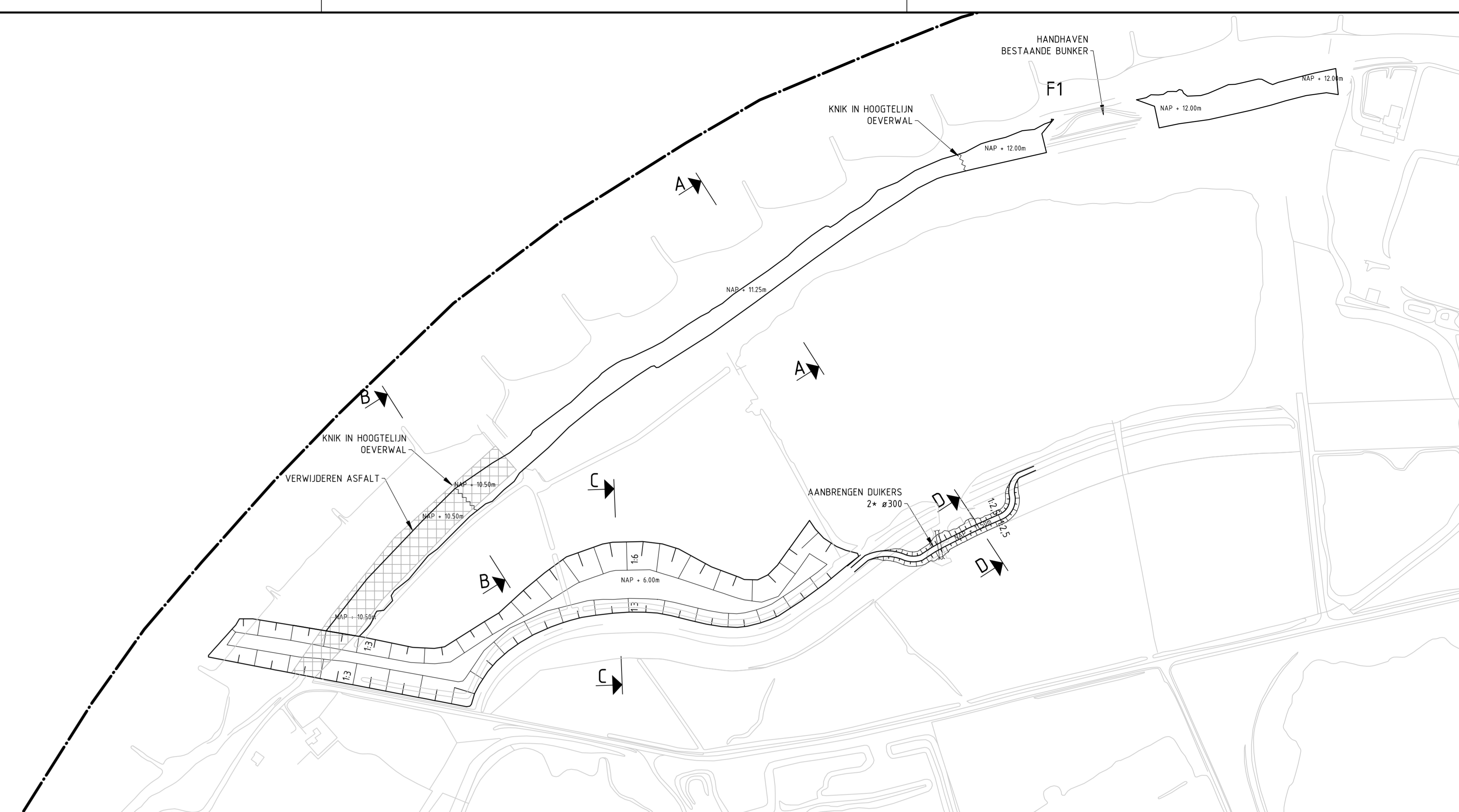
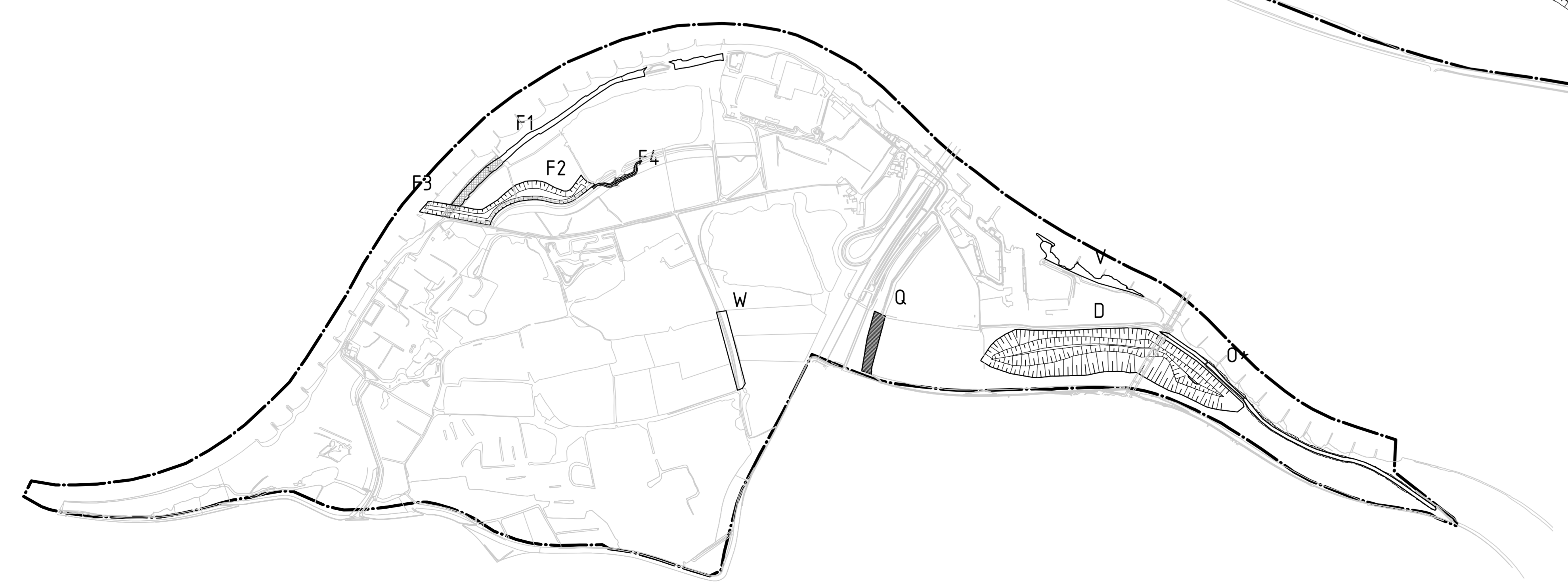


BOUWSTEEN D, V EN O*
SCHAAL 1:2500



BOUWSTEEN F1 T/M F4
SCHAAL 1:2500



OVERZICHT BOUWSTENEN
SCHAAL 1:10.000

LEGENDA

— BEGRENZING PROJECTGEBIED

BOUWSTENEN FASE 1

- D GEUL IN GROENE RIVIER
- F1 VERLAGING ZOMERKADE
- F2-F3 GEUL TEN WESTEN VAN PLAS VAN BRUIL
- F4 HERSTEL SLEUTELDAM
- O+ AANLEG INSTROOMDREMPEL
- G DEMPEN GEMAALSLOOT
- V WEGHALEN VAN LAGE BEGROEIING EN PUIN
- W WEGHALEN VAN STRUWEL TUSSEN BOMEN/AAN

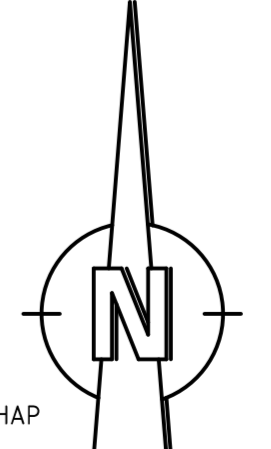
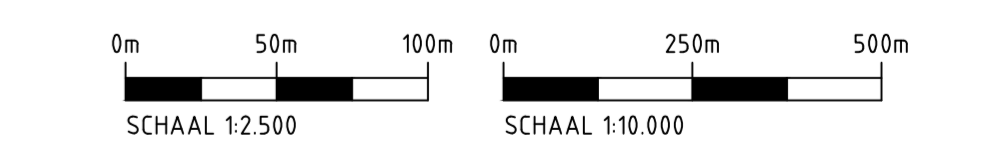
REALISATIE RECREATIEF NETWERK EN CULTUURHISTORISCHE ELEMENTEN
INRICHTEN TERREIN WESTELIJK VAN PLAS VAN BRUIL ALS RIVIERDUIN LANDSCHAP

BOUWSTENEN FASE 2

- VERONDIEPING DEVERS
- ODIBOSONTWIKKELING
- REALISATIE RECREATIEF NETWERK EN CULTUURHISTORISCHE ELEMENTEN
- NATUURLIJK GRASLAND (GROENE RIVIER)

OPMERKINGEN

- VOOR DOORSNEDEN ZIE TEKENING RW1809-303-2002
- TALUD VARIABEL TENZIJ ANDERS AANGEGEVEN
- BOUWSTEEN V EN W LEIDEN NIET TOT EEN WIJZIGING IN BODEMHOOGTE
- AAN ZUIDZIJDE VAN BOUWSTEEN Q BIJ HET GEMAAL WORDT EEN DEEL (5m) NIET GEDEMP



RIJKSWATERSTAAT
RvdR UITERWAARDVERGRAVING MEINERSWIJK

Projectontwerp
Plankaart fase 1 waterveiligheid
Overzichtstekening

Witteveen Bos	Getekend	W. Leusink	Gemeente Arnhem
	Gecontroleerd	T. Worm	
Postbus 233 7400 AE Deventer Telefoon 0570 49 79 11 Telefax 0570 49 73 44	Gegegekeurd	R. Lohrmann	Datum ontvngst: 29-05-2012 Zaaknummer: 2012-04-00157
	Datum	08-03-2012	Schaal 1:2500 1:10.000 A.20-03-2012 W. Leusink Wijzigingen RW1809.303.2001
			Schaal 1:2500 1:10.000 Formaat A1L

CAD TEK: P:\RvdR\1809-303\1809-303-2002\1809-303-2002-VERLEGGERINGE.TEKENING\1809-303-2002-1.dwg