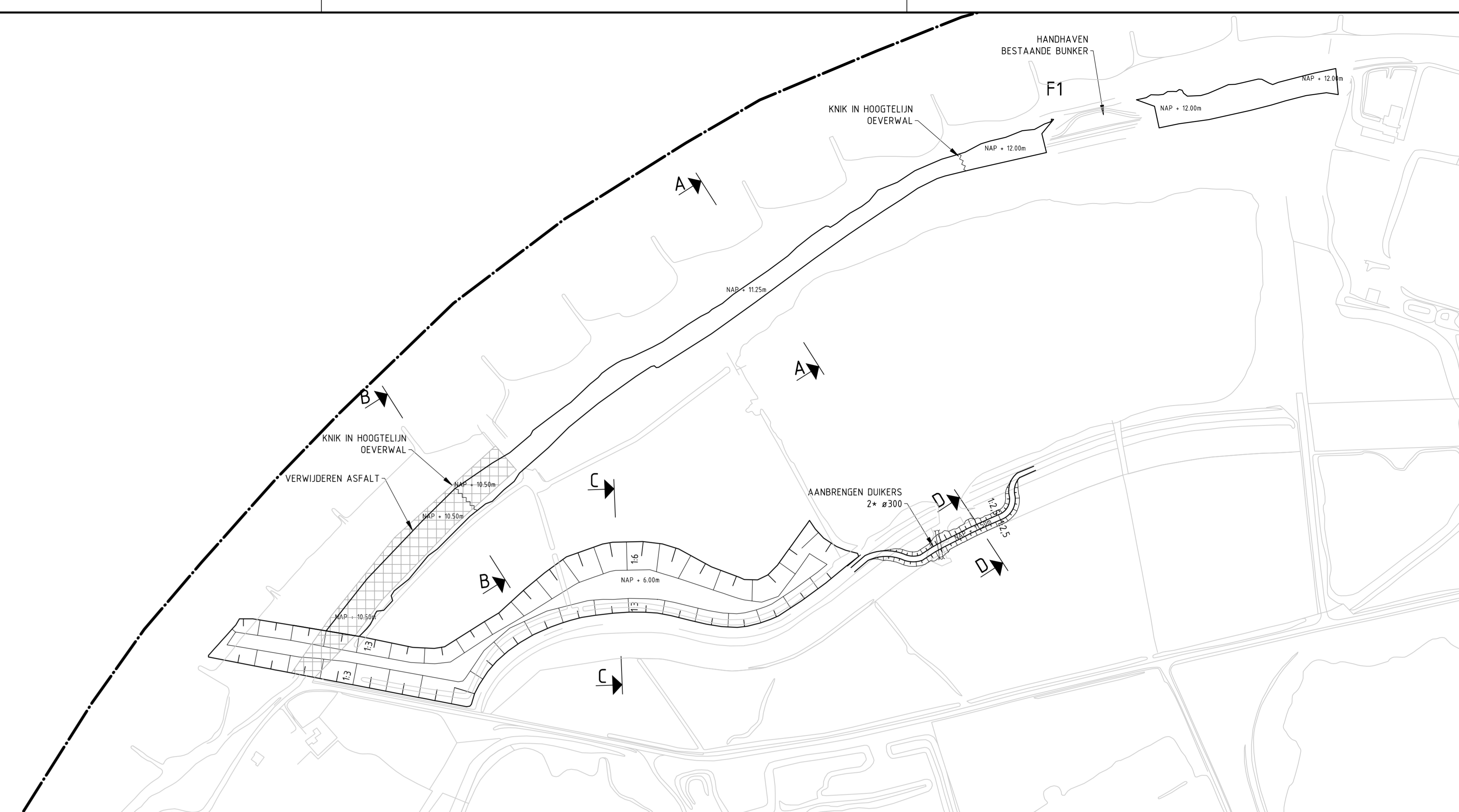
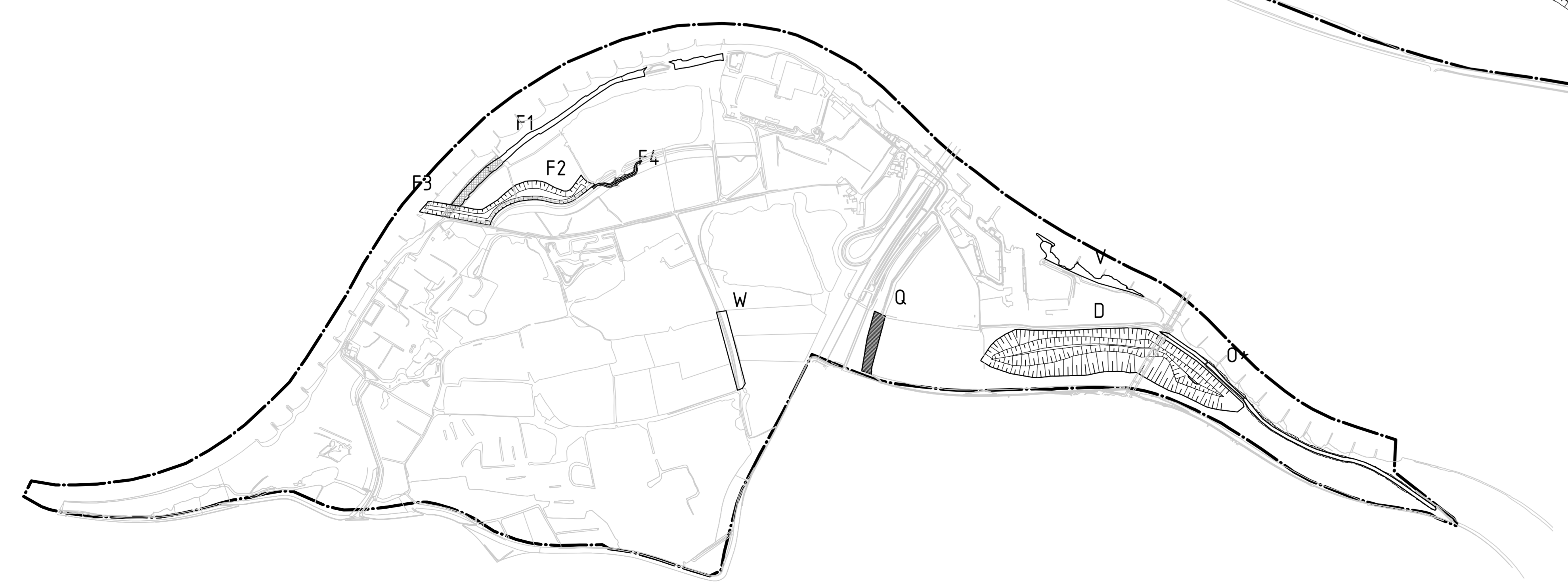


**BOUWSTEEN D, V EN O\***  
SCHAAL 1:2500



**BOUWSTEEN F1 T/M F4**  
SCHAAL 1:2500



**OVERZICHT BOUWSTENEN**  
SCHAAL 1:10.000

**LEGENDA**

— BEGRENZING PROJECTGEBIED

**BOUWSTENEN FASE 1**

- D GEUL IN GROENE RIVIER
- F1 VERLAGING ZOMERKADE
- F2-F3 GEUL TEN WESTEN VAN PLAS VAN BRUIL
- F4 HERSTEL SLEUTELDAM
- O+ AANLEG INSTROOMDREMPEL
- G DEMPEN GEMAALSLOOT
- V WEGHALEN VAN LAGE BEGROEING EN PUIN
- W WEGHALEN VAN STRUWEL TUSSEN BOMEN/AAN

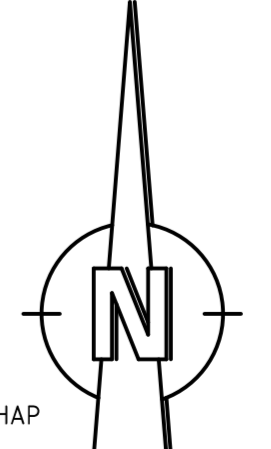
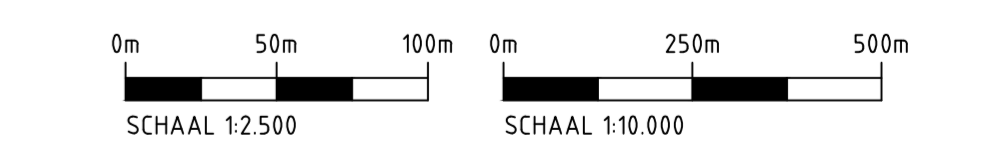
REALISATIE RECREATIEF NETWERK EN CULTUURHISTORISCHE ELEMENTEN  
INRICHTEN TERREIN WESTELIJK VAN PLAS VAN BRUIL ALS RIVIERDUIN LANDSCHAP

**BOUWSTENEN FASE 2**

- VERONDIEPING DEVERS
- ODIBOSONTWIKKELING
- REALISATIE RECREATIEF NETWERK EN CULTUURHISTORISCHE ELEMENTEN
- NATUURLIJK GRASLAND (GROENE RIVIER)

**OPMERKINGEN**

- VOOR DOORSNEDEN ZIE TEKENING RW1809-303-2002
- TALUD VARIABEL TENZIJ ANDERS AANGEGEVEN
- BOUWSTEEN V EN W LEIDEN NIET TOT EEN WIJZIGING IN BODEMHOOGTE
- AAN ZUIDZIJDE VAN BOUWSTEEN Q BIJ HET GEMAAL WORDT EEN DEEL (5m) NIET GEDEMP



**RIJKSWATERSTAAT**  
**RvdR UITERWAARDVERGRAVING MEINERSWIJK**

Projectontwerp  
Plankaart fase 1 waterveiligheid  
Overzichtstekening

<b>Witteveen</b> Bos	Getekend	W. Leusink	Schaal	1:2500 1:10.000
	Gecontroleerd	T. Worm		
Postbus 233 7400 AE Deventer Telefoon 0570 69 79 11 Telefax 0570 69 73 44	Gegegekeurd	R. Lohrmann		<b>RW1809.303.2001</b>
	Datum	08-03-2012		Formaat A1L

CAD TEK: P:\RvdR\1809-303\1809-303-2002\1809-303-2002-Verleggingen\TEKENINGEN\1809-303-2001.dwg